

# Federschacht

## Loferer Steinberge / Österreich



Vermessung DAV Höhlengruppe Frankfurt/Main

Kat.-Nr. 1323/111

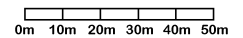
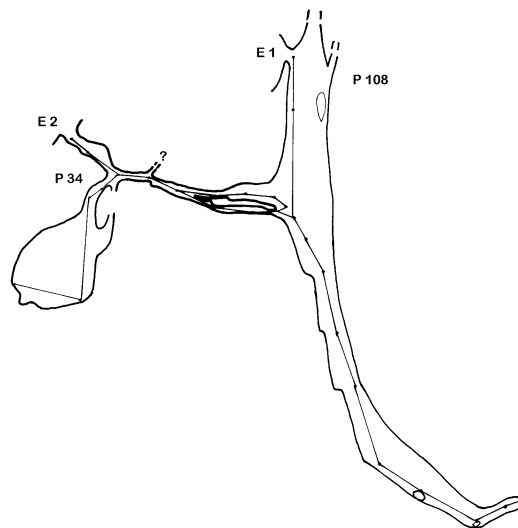
Zeichnung Bernd Kahlert, Oliver Kube,  
Rafael Ferreiro-Mählmann

Tiefe -123,27 m

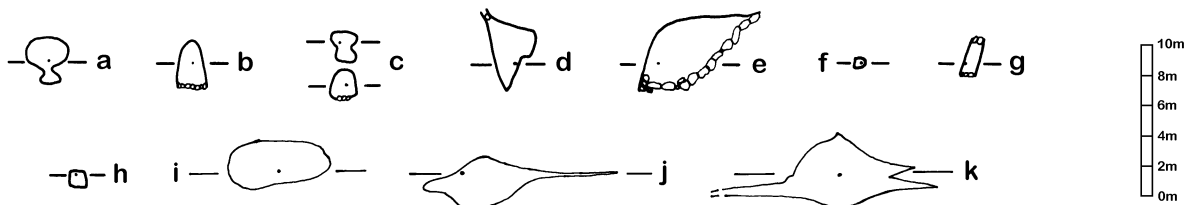
Stand September 2003

Länge 338,37 m

### Längsschnitt



### Profile



### Legende

Eingang	Blöcke	Schnee Eis	Mäander	Tiefenangabe	Mondmilch
Schacht	Geröll Kies	Fledermaus- knochen	überlagerte Gänge	Profil	
Kletterstelle	Sand	Quelle Becken	Höhenlinien	Störung	
Schlot	Lehm	Wasserlauf Schwinde	Messpunkt Meßlinien	mögliche, erforschte Fortsetzung	